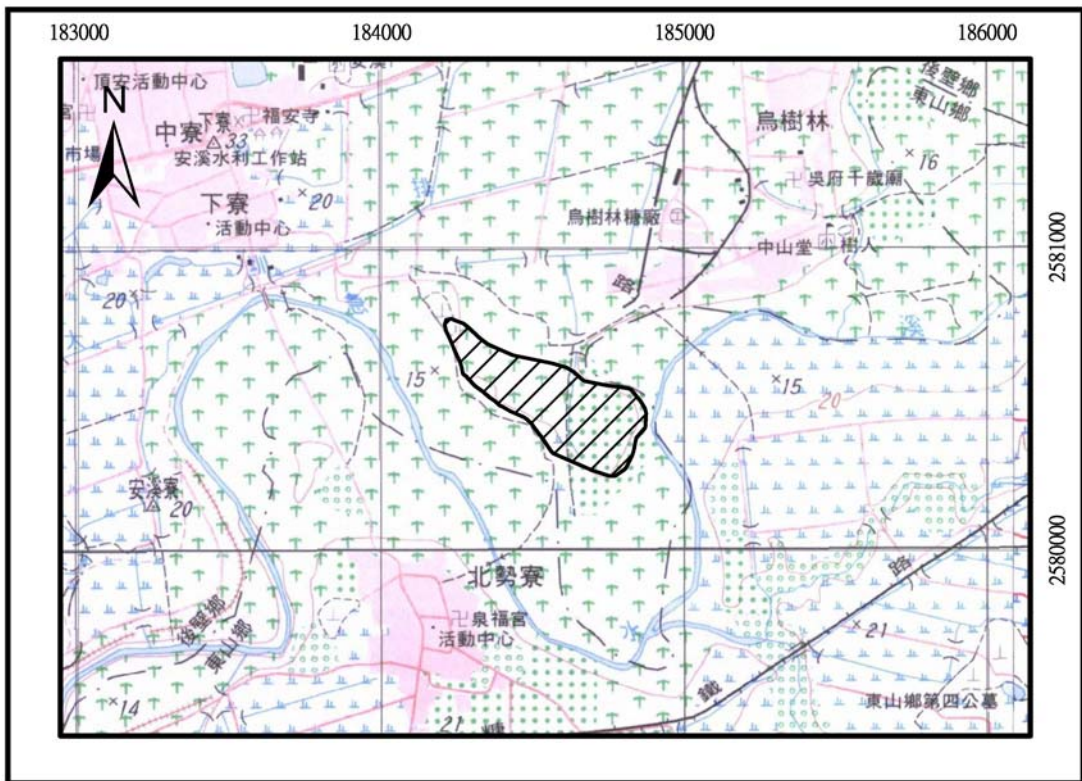




下寮遺址				
代號：1105-HL				
地理環境				
經 緯 度：	東經 120°21'34"	北緯 23°19'32"	方格座標：	E184500×N2580500m
行政隸屬：	臺南縣後壁鄉福安村			
地 理 區：	嘉南平原－急水溪沖積平原			
海拔高度：	20-22m			
所屬水系：	安溪寮（安溪寮／急水溪集水區）			
相關道路：	南 81：0.5K			
簡要描述：	遺址位於台糖精緻農業發展中心（烏樹林糖廠）西南側約 200 公尺處，由南 81 縣道過集水溪橋東南側，後壁鄉與東山鄉交界處東側約 200 公尺處，遺址以安溪寮溪為其東界，地勢由東南向西北緩傾。			
(地形圖附道路及水道並劃記範圍)				
				
遺址狀態				
遺物分布：	出土遺物主要集中於遺址東側農地邊坡之斷面，而遺址西側也於一道高差較大的坡坎斷面發現大量因坍方而滑落的夾砂陶片，出土遺物主要以橙色夾砂陶片為主，其他區域如田埂週遭均可見零星細碎的夾砂陶片。			
面 積：	長寬大致 700m×500m，面積約 280000 m <sup>2</sup> 。			
保存狀況：	遺址因水稻田耕作及河道沖刷影響而受到相當程度之擾動。			

文化類型：	蔦松文化		
年 代：	約 1800-350B.P.		
遺 跡：			
遺物類別（附照片）			
文化遺物			
石 器：			
陶 器：	1. 蔦松文化：陶腹片、罐形器（許清保採集）		
			
圖說：蔦松文化之陶腹片（本計畫採集）		圖說：蔦松文化之底及圈足底（許清保採集）	
骨 器：			
金 屬 器：			
其 他：			
自然遺物			
動 物：			
植 物：			
岩 石：			
土 壤：	黃褐色壤土		
其 他：			
遺址代表意義			
文化意義：			
歷史沿革：			
評鑑等級：	一般性遺址		
建議事項			
遺址處理：	保持現狀，避免重大開發及翻整。		
遺物保存：			
行政處理：	<input type="checkbox"/> 指定遺址 <input checked="" type="checkbox"/> 列冊遺址 <input type="checkbox"/> 疑似遺址		
其 他：			

備 註			
本遺址為原調查者許清保命名之「安溪寮」，但因為地圖上之現聚落名稱為「下寮」，因此重新更名為「下寮」遺址。			
研究簡史			
1. 2006 年 4 月 23 日許清保、許懷美調查發現。 2. 2008 年 6 月 19 日本計畫鄒騰露、吳佩秦調查。			
參考文獻			
土地管理基本資料			
定著土地地號：		總面積：	平方公尺
使用分區（類別）：			
地號：	姓名	戶籍或連絡地址	聯絡電話
面積：			
所有人（代表）			
使用人			
管理人			
土地使用現況			
使用分區（類別）			
附近景觀：	遺址目前所在周圍多數為水稻耕作為主。		
 <p>圖說：調查時之農耕用地</p>		 <p>圖說：遺址西北側之遠景</p>	
使用現況：	<input type="checkbox"/> 荒廢地 <input checked="" type="checkbox"/> 農耕 <input type="checkbox"/> 景觀綠地 <input type="checkbox"/> 建築區 <input type="checkbox"/> 其他 說明：遺址目前為水稻田耕作為主。		



圖說：於東側之斷面上所見滑落之夾砂陶片



圖說：遺址西側斷面上可見滑落之夾砂陶片



圖說：地表所見之夾砂陶片



圖說：滑落於坡面之陶器口緣

#### 其他相關事項

執行單位：台灣打里摺文化協會

計畫主持人：劉益昌

填表人：吳佩秦／顏廷仔／劉益昌